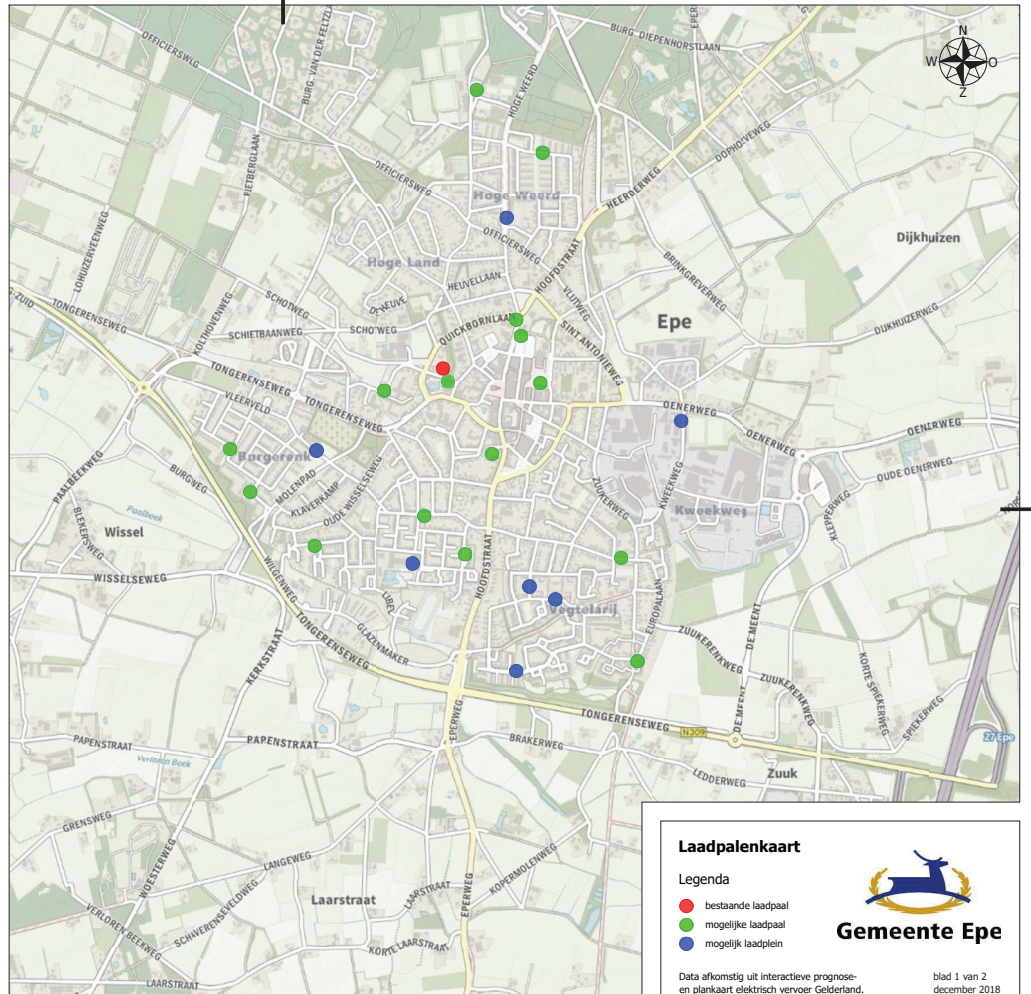


A. Hotel Dellenweg / Renderklippen



B. Oene




C. Epe

Laadpalenkaart

Legenda

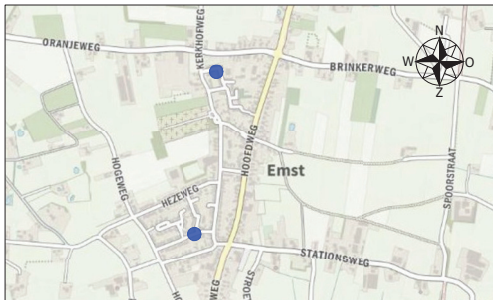
- bestaande laadpaal
- mogelijke laadpaal
- mogelijk laadplein



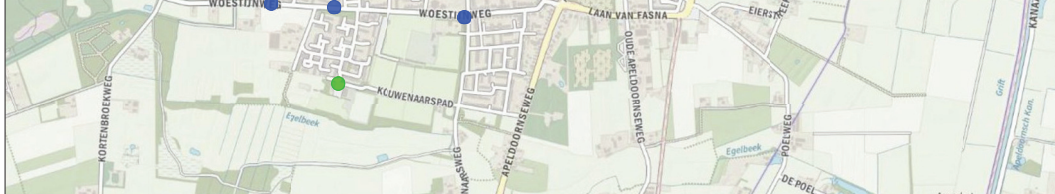
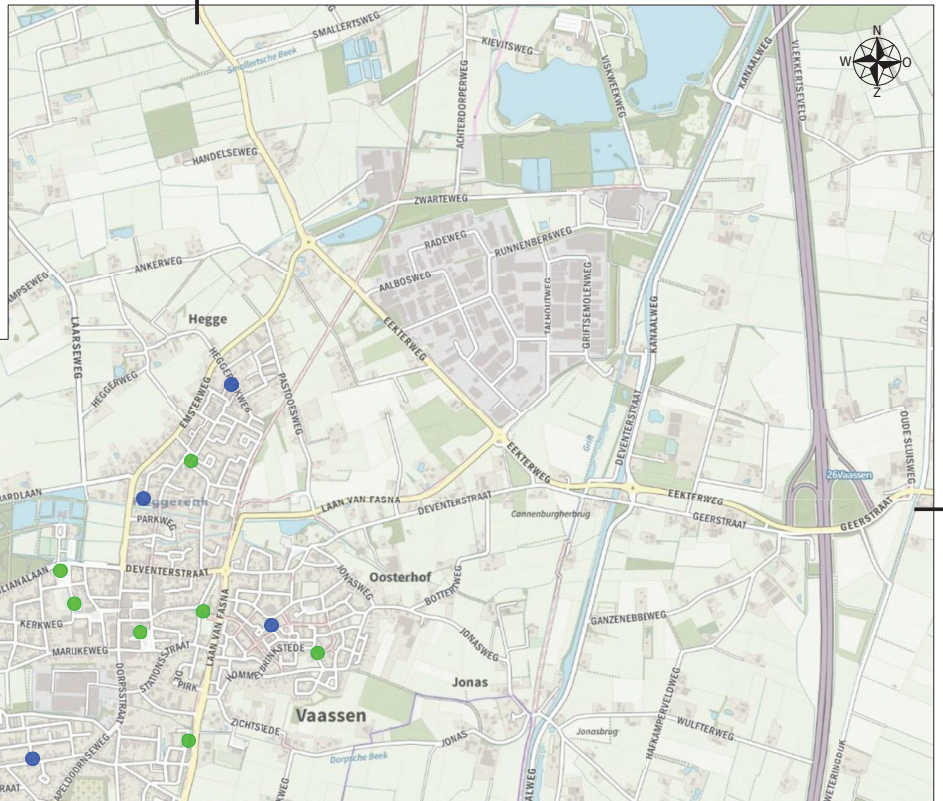
Gemeente Epe

Data afkomstig uit interactieve prognose- en plankaart elektrisch vervoer Gelderland.

blad 1 van 2
december 2018



D. Emst



E. Vaassen

Laadpalenkaart

Legenda

- bestaande laadpaal
- mogelijke laadpaal
- mogelijk laadplein



Gemeente Epe

Data afkomstig uit interactieve prognose- en plankaart elektrisch vervoer Gelderland.

blad 2 van 2
december 2018